湖南省　南县

大中型及重点小型水利工程管理与保护范围划界成果图集

第五册：灌区工程

（审定稿）

批准单位：南县人民政府

审核单位：湖南省水利厅

湖南省自然资源厅

审查单位：南县水利局

南县自然资源局

编制单位：湖南省第三测绘院

二〇二一年七月

图册目录

序号	图纸名称	页码	备注
一	**水利工程分布图**		第五册
1	南县大中型及重点小型水利工程分布图	1	
二	**灌区工程**		第五册
2	八一灌区		中型
①	八一灌区划界成果示意图	2	
3	南茅河灌区		中型
①	南茅河灌区划界成果示意图	3	
4	平福灌区		中型
①	平福灌区划界成果示意图	4	
5	苏河灌区		中型
①	苏河灌区划界成果示意图	5	
6	唐家湾灌区		中型
①	唐家湾灌区划界成果示意图	6	
7	长春灌区		中型
①	长春灌区划界成果示意图	7	
8	钟家嘴灌区		中型
①	钟家嘴灌区划界成果示意图	8	

序号	图纸名称	页码	备注

南县大中型及重点小型水利工程分布图

水利工程划界名录

序号	项目名称	序号	项目名称
一	中型水库	4	南汉垸太白洲间堤堤段（桩号0+000～2+446）
1	三仙湖水库	5	南汉垸龚家港间堤堤段（桩号0+000～1+820）
二	泵站	6	大通湖垸一线防洪大堤胡子口隔堤华阁段（桩号181+840～185+376）
1	长胜电排	7	同兴垸华阁镇防洪大堤（桩号0+000～8+376）
2	杨泗庙电排	8	同兴垸河口水利站胡子口河东隔堤堤段
3	鱼尾洲闸站	9	同兴垸胡子口北大堤华阁镇堤段（桩号8+376～11+306）
4	育新电排	10	同兴垸湖子口间堤华阁镇堤段（桩号0+000～11+538）
5	双丰电排	11	育乐垸北间堤浪拔湖镇堤段（桩号0+000～4+018）
6	苏河电排	12	南鼎垸浪拔湖镇西线堤段（桩号19+000～40+238）
7	唐家湾电排	13	南鼎垸浪拔湖镇南间堤堤段（桩号0+000～1+985）
8	沱江调节泵站	14	育乐垸南洲镇堤段（桩号19+859～23+040）
9	下钟家嘴电排	15	南鼎垸浪拔湖镇东线堤段（桩号0+000～19+000）
10	哑巴渡电排	16	育乐垸浪拔湖镇施家渡-白合堤段（桩号108+598～116+896）
11	南华港电排	17	育乐垸浪拔湖镇荣福-长缨堤段（桩号9+950-17+851）
12	平福电排	18	育乐垸南洲镇长缨堤段（桩号17+851-19+859）
13	青树嘴电排	19	和康垸北间堤堤段（桩号46+403～53+461）
14	疏河电排	20	和康垸麻河口镇陈家-沈家堤段（桩号0+000～26+030）
15	复兴港电排	21	和康垸麻河口镇沈家-曹家堤段（桩号26+030～46+403）
16	荷花电排	22	育乐垸茅草街镇育乐门-唯一堤段（桩号65+482～80+177）
17	南河机埠	23	育乐垸茅草街镇二圣宫-朝阳堤段（桩号57+211～65+482）
18	白马圻闸站	24	大通湖垸一线防洪大堤茅草街镇堤段（桩号57+167～71+147）
19	中鱼口大电排	25	大通湖垸明山镇胡子口河隔堤堤段（桩号0+000～10+396）
三	水闸	26	大通湖垸明山镇藕池东支堤段（桩号11+866～20+557）
1	茅草街进水闸	27	大通湖垸明山镇河口水利站藕池东支堤段（桩号10+396～11+866）
2	南洲泄水闸	28	大通湖垸一线防洪大堤胡子口西间堤明山后段（桩号185+376-186+566）
四	灌区	29	育乐垸南洲镇鱼尾洲--神童堤段（桩号23+040～29+025）
1	平福灌区	30	育乐垸中鱼口镇神童--戚太堤段（桩号29+025～44+815）
2	唐家湾灌区	31	育乐垸南洲镇荷花堤段（桩号101+276～108+598）
3	钟家嘴灌区	32	大通湖垸一线防洪大堤青树嘴镇堤段（桩号40+647～57+167）
4	八一灌区	33	育乐垸三仙湖镇西线堤段（桩号80+177～89+190）
5	长春灌区	34	育乐垸中鱼口镇上柴--艳西堤段（桩号89+190～101+276）
6	苏河灌区	35	育乐垸三仙湖镇东线堤段（桩号44+815～57+211）
7	南茅河灌区	36	大通湖垸乌嘴乡沱江左岸堤段（桩号28+840～40+647）
五	堤防	37	大通湖垸乌嘴乡藕池东支堤段（桩号20+557-28+840）
1	南汉垸武圣宫镇东线堤段（桩号54+601～67+360）	38	南汉垸武圣宫镇西线堤段（桩号0+000～10+511）
2	南汉垸厂窖镇东线堤段（桩号35+701～54+601）	39	和康垸南间堤堤段（桩号0+000～0+940）
3	南汉垸厂窖镇西线堤段（桩号10+511～35+701）		

批准单位：南县人民政府　审核单位：湖南省水利厅、湖南省自然资源厅　审查单位：南县水利局、南县自然资源局
2000国家大地坐标系，中央经线111度
1985国家高程基准

1:220000

制图单位：湖南省第三测绘院

八一灌区管理与保护范围划界成果示意图

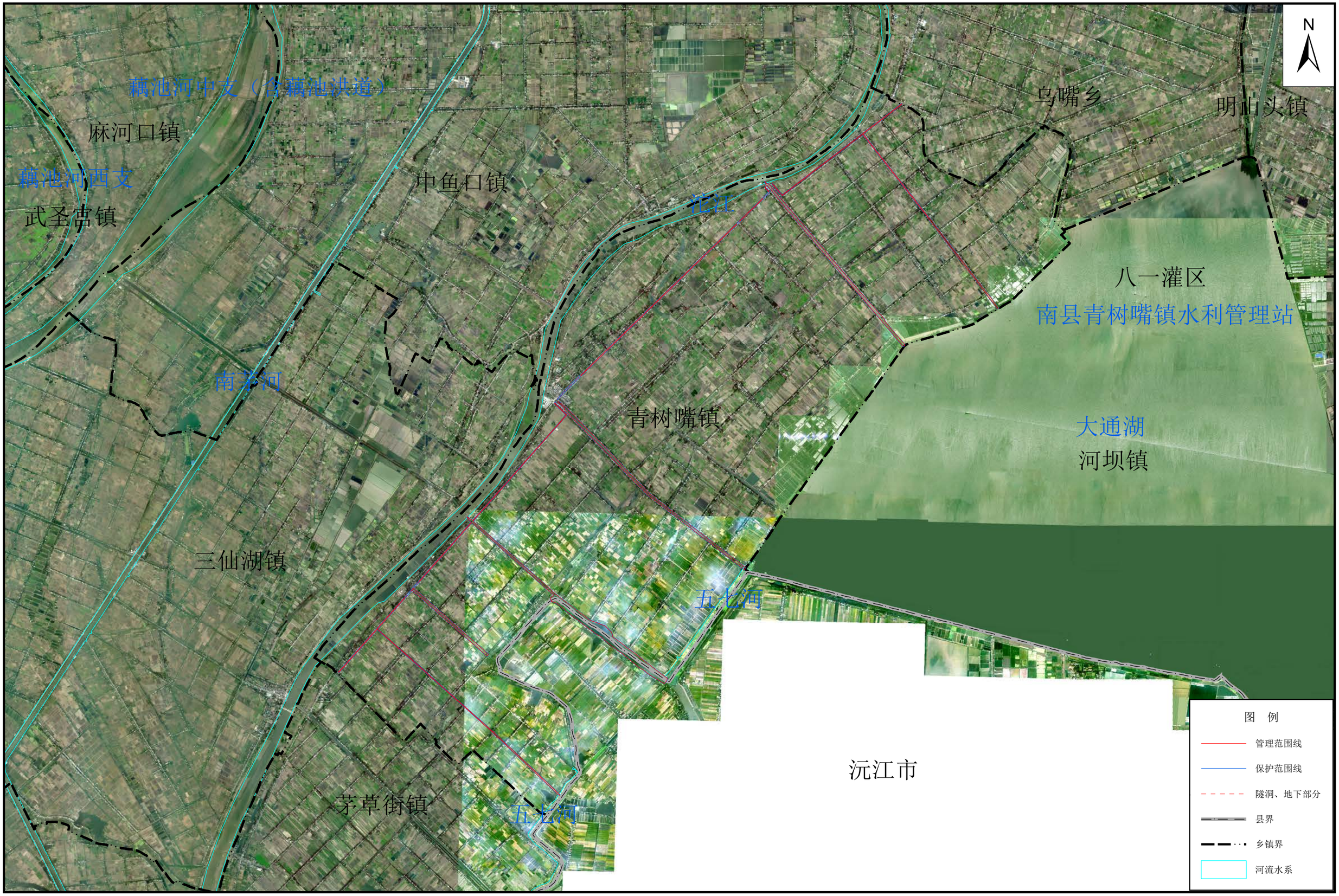

批准单位：南县人民政府　审核单位：湖南省水利厅、湖南省自然资源厅 审查单位：南县水利局、南县自然资源局
2000国家大地坐标系，中央经线111度
1985国家高程基准

1:65000

制图单位：湖南省第三测绘院

南茅河灌区管理与保护范围划界成果示意图

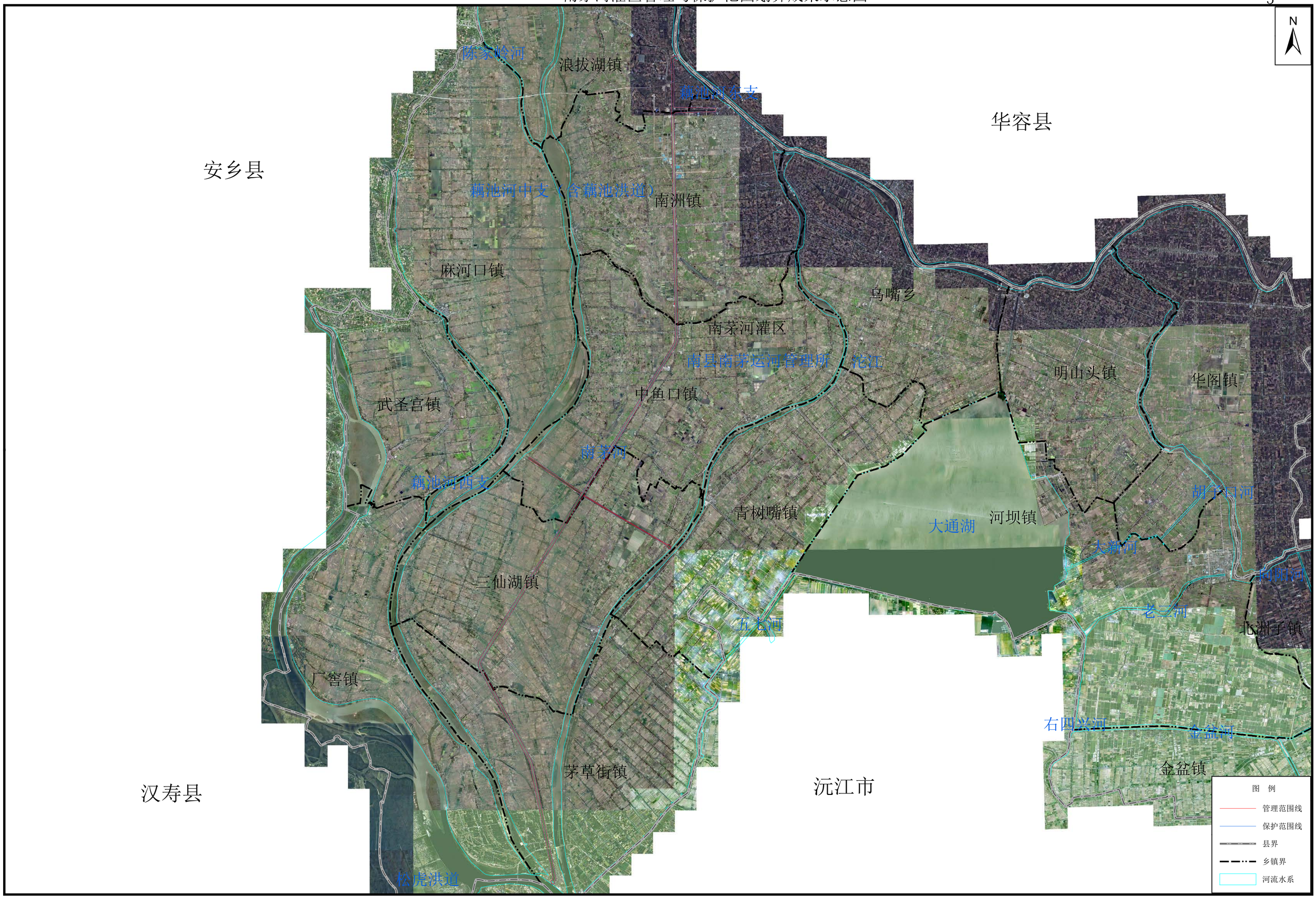

批准单位：南县人民政府　审核单位：湖南省水利厅、湖南省自然资源厅　审查单位：南县水利局、南县自然资源局
2000国家大地坐标系，中央经线111度
1985国家高程基准

1:105000

制图单位：湖南省第三测绘院

平福灌区管理与保护范围划界成果示意图

批准单位：南县人民政府　　审核单位：湖南省水利厅、湖南省自然资源厅　　审查单位：南县水利局、南县自然资源局

2000国家大地坐标系，中央经线111度

1985国家高程基准

1:35000

制图单位：湖南省第三测绘院

苏河灌区管理与保护范围划界成果示意图

批准单位：南县人民政府　审核单位：湖南省水利厅、湖南省自然资源厅　审查单位：南县水利局、南县自然资源局

2000国家大地坐标系，中央经线111度

1985国家高程基准

1：40000

制图单位：湖南省第三测绘院

唐家湾灌区管理与保护范围划界成果示意图

批准单位：南县人民政府　　审核单位：湖南省水利厅、湖南省自然资源厅　　审查单位：南县水利局、南县自然资源局

2000国家大地坐标系，中央经线111度

1985国家高程基准

1:35000

制图单位：湖南省第三测绘院

长春灌区管理与保护范围划界成果示意图

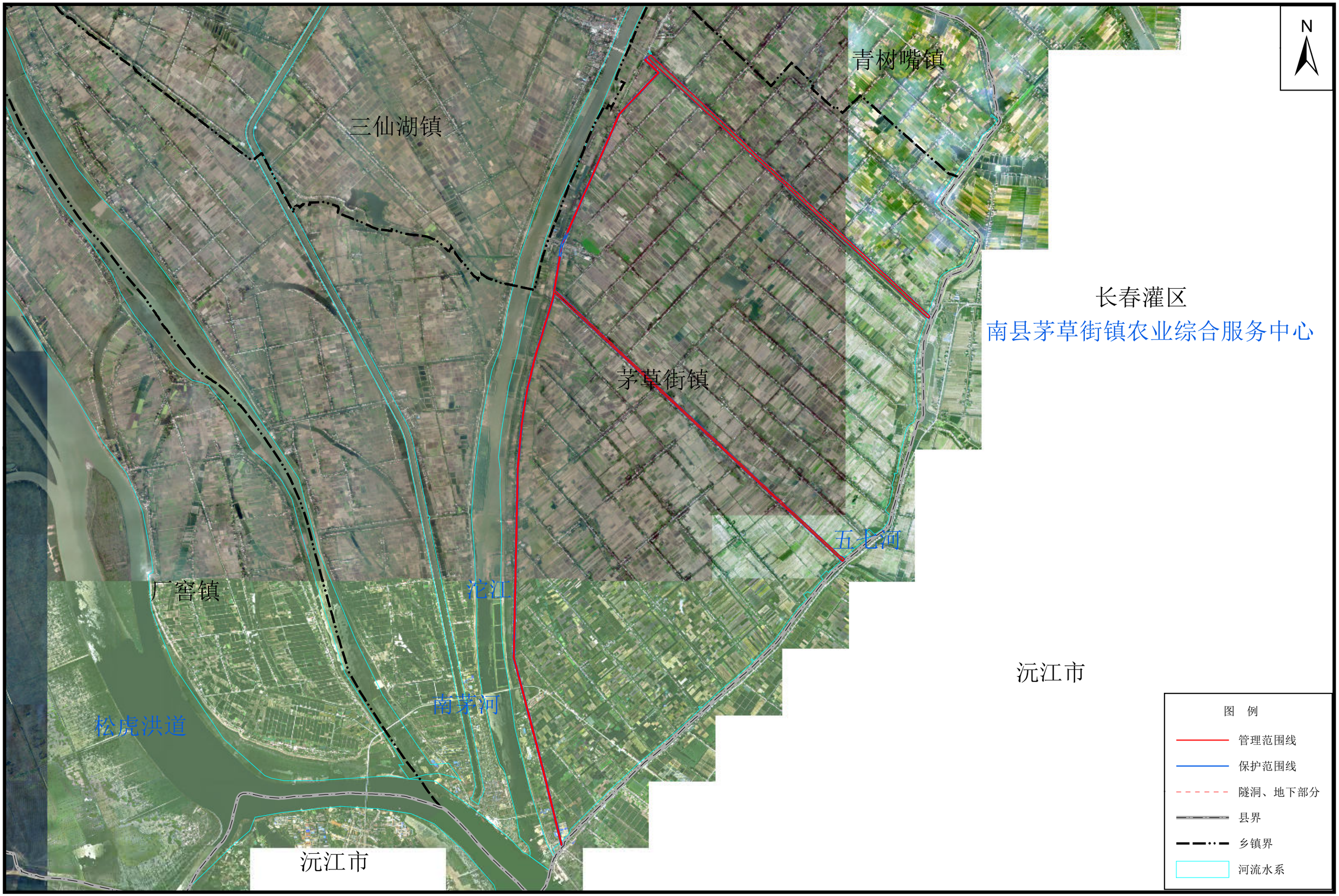

批准单位：南县人民政府　审核单位：湖南省水利厅、湖南省自然资源厅　审查单位：南县水利局、南县自然资源局
2000国家大地坐标系，中央经线111度
1985国家高程基准

1:50000

制图单位：湖南省第三测绘院

钟家嘴灌区管理与保护范围划界成果示意图

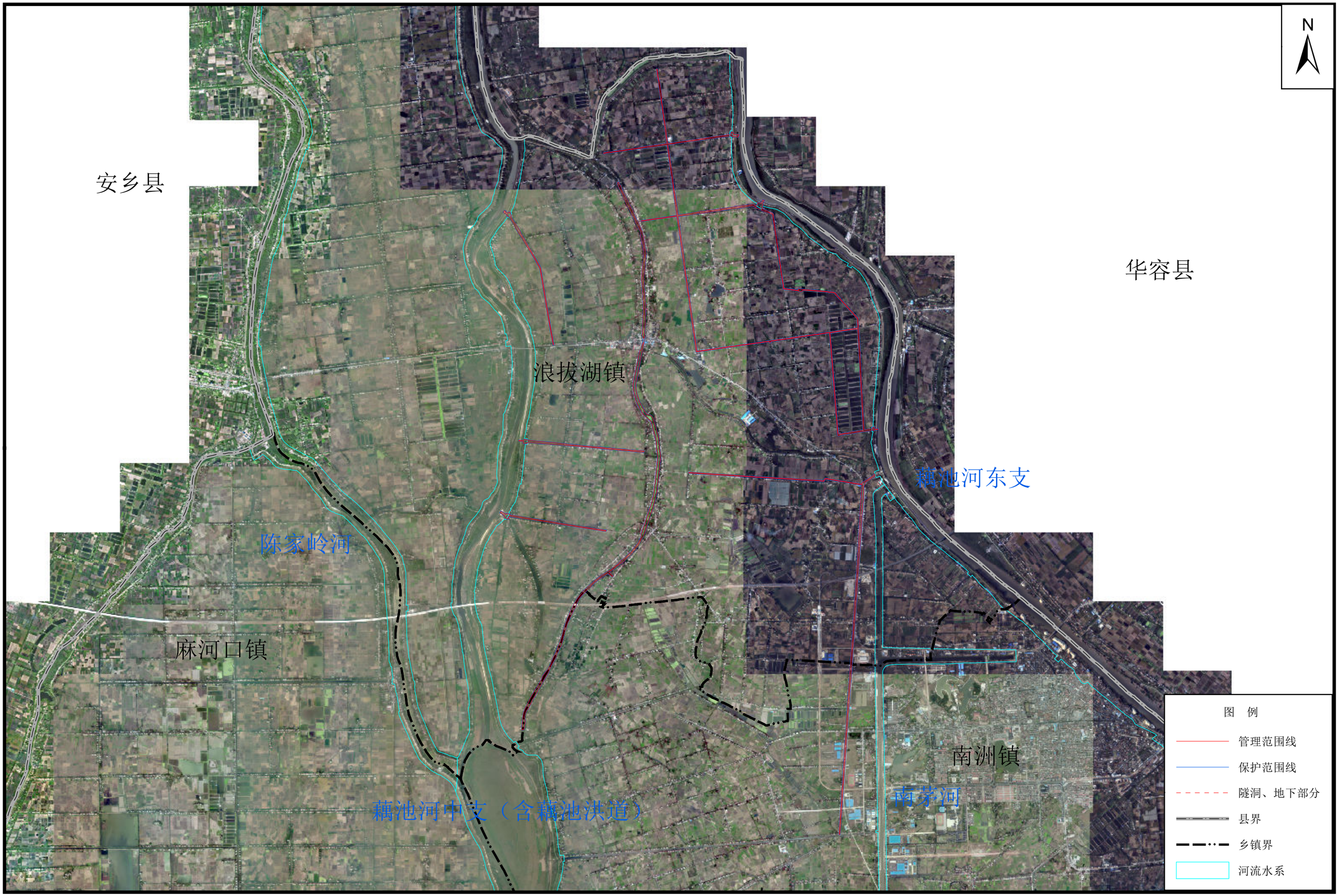

批准单位：南县人民政府　审核单位：湖南省水利厅、湖南省自然资源厅　审查单位：南县水利局、南县自然资源局
2000国家大地坐标系，中央经线111度
1985国家高程基准

1:48000

制图单位：湖南省第三测绘院